FRECUENCIA DE INCENDIOS FORESTALES

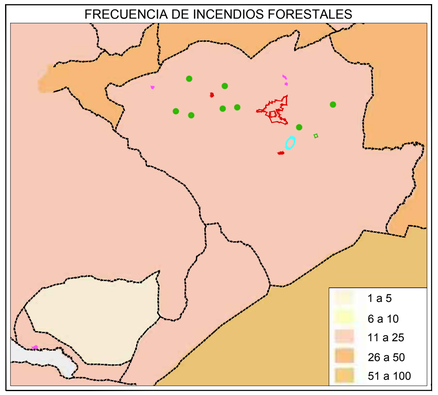

RIESGO POR EXPANSIVIDAD DE ARCILLAS

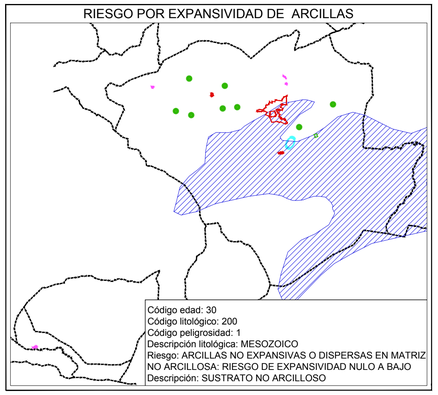

RIESGO POR COLAPSO EN ZONAS KARSTICAS

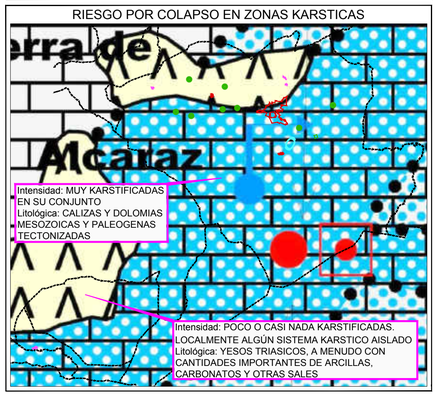

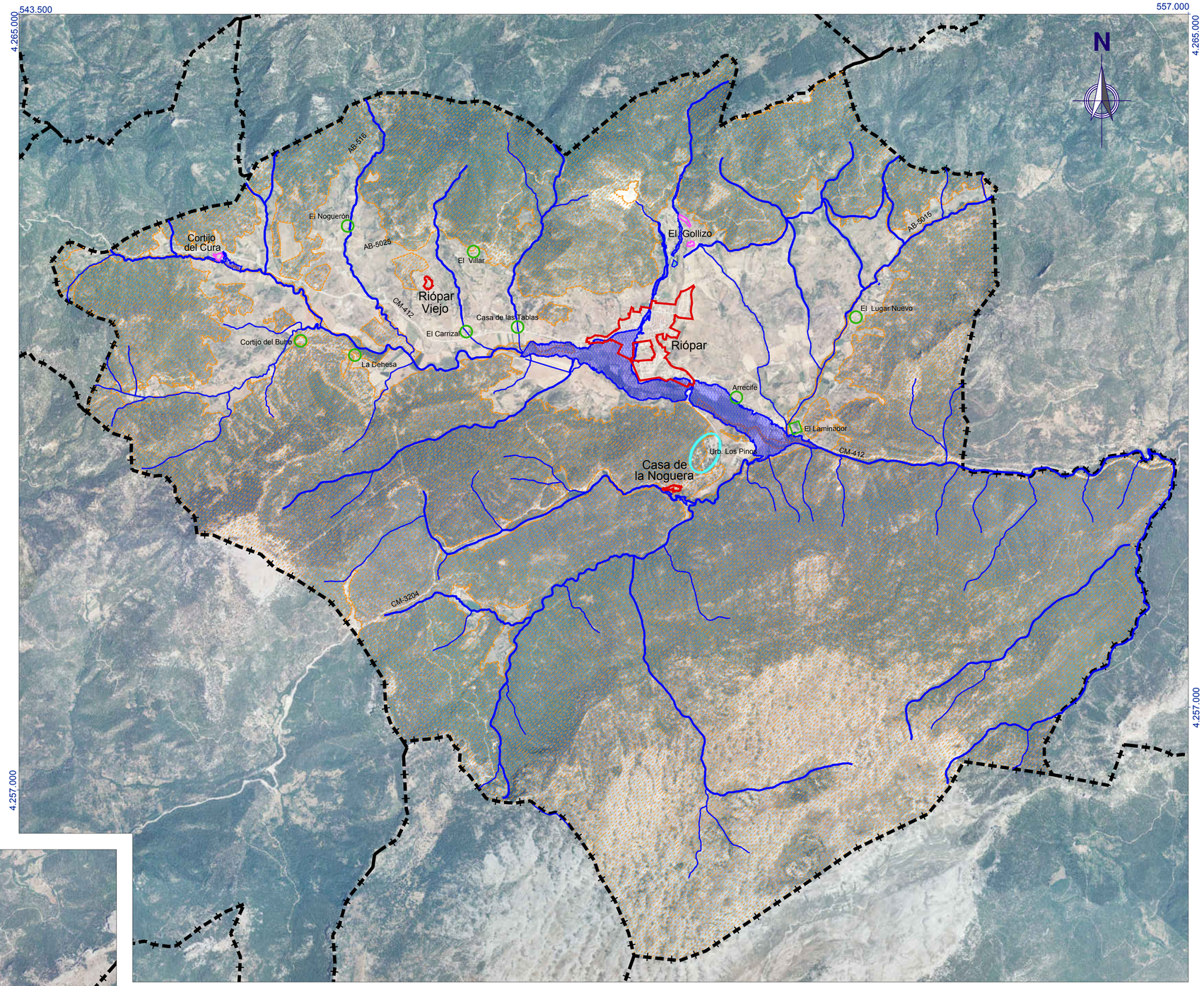

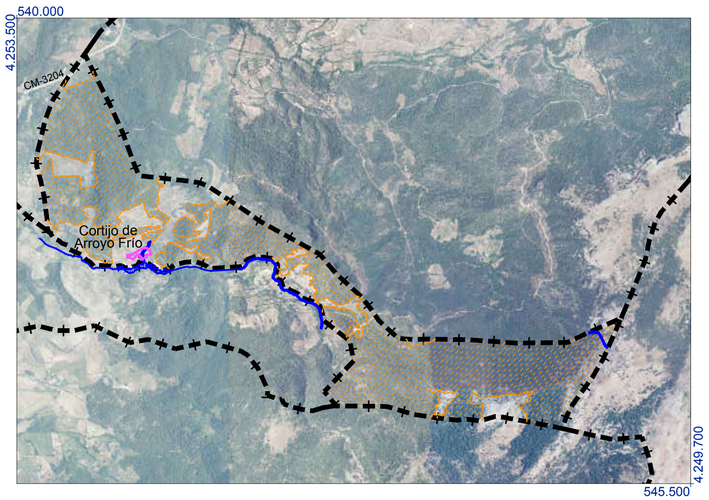

LEYENDA

- LÍMITE DE TÉRMINO MUNICIPAL
- NÚCLEOS URBANOS - MALLA URBANA COMPLEJA
- NÚCLEOS DE CARÁCTER RURAL - MALLA URBANA SIMPLE
- CASERÍOS - SIN MALLA URBANA
- URBANIZACIONES AISLADAS IRREGULARES
- RIESGO DE INUNDACIÓN
- RIESGO DE INCENDIO FORESTAL

PLAN DE ORDENACIÓN MUNICIPAL DE RIÓPAR (ALBACETE)

PROMOTOR: AYUNTAMIENTO DE RIÓPAR

CONSULTOR: FERNÁNDEZ-PACHECO INGENIEROS, S.L.
Plaza del Altozano, 9-Bis, 1º
02001 Albacete
E-mail: fpi@fpingenieros.com
Tell. 967 193 738
Fax. 967 193 739
www.fpingenieros.com

EXPEDIENTE: FP02450.002.14.RIO.POM.v2.m6

LOS AUTORES:
ÁNGEL AULLÓ MARTÍNEZ
Arquitecto
Colegiado nº 10.514 COACM
ANTONIO R. FERNÁNDEZ-PACHECO SÁNCHEZ
Ingeniero de Caminos, Canales y Puertos
Colegiado nº 30.058

FASE ADMINISTRATIVA: Art. 136 RP LOTAU

SISTEMA GEODÉSICO: ETRS 89

ESCALA: 1 / 25.000
0m 250m 500m 750m 1000m
(ORIGINAL A-1)

FECHA: Febrero 2015
(Revisado enero 2020)

DESIGNACIÓN: ESTADO ACTUAL DEL TÉRMINO MUNICIPAL. FOTOGRAFÍA AÉREA Y OTRA INFORMACIÓN

Nº I.03.1

HOJA: 01 DE 01

DILIGENCIA: El Plan de Ordenación Municipal de Riópar fue sometido a Información Pública, con anuncios en el diario La Tribuna de Albacete de fecha 13/02/2019 y en el Diario Oficial de Castilla - La Mancha número 32, de fecha 14/02/2019 y, tras las rectificaciones pertinentes, fue aprobado inicialmente por el Pleno del Ayuntamiento de Riópar (Albacete), en sesión celebrada el 13/05/2019 e incluye las correcciones técnicas requeridas en virtud del acuerdo de aprobación definitiva de la CPOTyU de fecha 10/02/2020. Fdo: El Secretario.